

Trailmap

Bikepark Schladming & Reiteralm Trails



SCHLADMING DACHSTEIN
Wir sind für Dich da.

Trail Safety

Finde den für Dich passenden Schwierigkeitsgrad in der Bike Area und bei den Reiteralm Junior Trails, bevor Du die weiteren Trails ins Tal testest. Befolge die Verhaltensregeln und befahre die Trails nur mit passender Ausrüstung.

PRE-RIDE

Besichtige die Strecke und Features. Roll Dich dabei langsam ein und mach Dich bereit für einen Tag am Berg.

RE-RIDE

Fahre den Trail ein paar mal hintereinander und lerne dabei die Features und Besonderheiten des Trails. Fühle den Flow.

FREE-RIDE

Steigere Dich langsam. Taste Dich sicher nach Deinem Können an mehr Speed und an größere Features heran.



Ehrenkodex

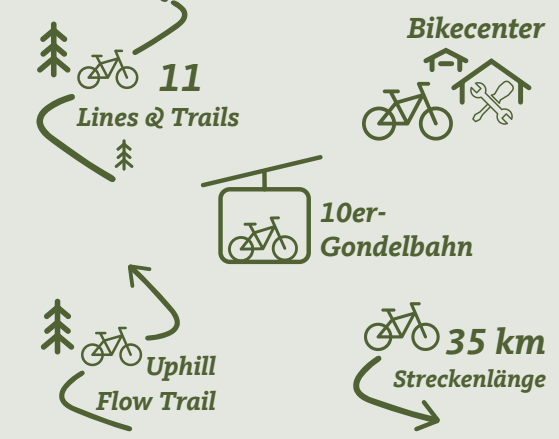
- Respektiere die Ruhezeiten zum Schutz der Wildtiere
- Fahre nur auf beschildderten Wegen
- Forststraßen sind Betriebsflächen
- Vermeide das Blockieren des Hinterrades
- Nimm Rücksicht auf Weidevieh – schließe die Weidegatter
- Kontrolliere Dein Tempo
- Fußgänger haben Vorrang



Bikepark Schladming

Der legendärste Bikepark Österreichs.

35 km Trailspaß im Bikepark Schladming ist für alle Könerstufen garantiert. Die Strecken bieten ein breit gefächertes Angebot mit viel Abwechslung und Herausforderungen für alle Zweirad-Liebhaber. Fest steht, dass bei den Lines an FLOW und AIRTIME nicht gespart wurde!



400 Bike Area

Die Bike Area unterhalb der Bergstation Planai bietet Einsteigern und Nachwuchsbikern perfekte Möglichkeiten sich auf die Trails im Bikepark vorzubereiten. Für Schnellentschlossene gibt es eine Verleihstation vor Ort, um noch einige Fahrten auf den 3 leichten Strecken zu machen. Zum Start gelangt man mithilfe des Förderbands.



401 Uphill Flow Trail

Der Uphill Flow Trail sorgt von der Mittelstation zur Bergstation für Spaß bergauf. Durch abgeschiedene Wälder mit einem herrlichen Panorama ist dieser sowohl mit dem E-Mountainbike als auch mit einem traditionellen Mountainbike angenehm zu bewältigen.

402 Flowline

Die Flowline startet bei der Bergstation und führt mit geringem Gefälle durch wunderschöne Schwarzbeerheiden und Lärchenwälder direkt zur Mittelstation der Planaibahn. Die sehr einfache, intuitive Streckenführung macht die Flowline zum absoluten Family Trail und ist auch mit dem E-Bike ein Genuss.



403 Pro Downhill

Längst legendär ist die Downhillstrecke auf der Planai. Fullspeed und Jumps wechseln sich mit kniffligen Wurzel- und Steinpassagen ab.

404 Rookie Downhill

Der Rookie Downhill startet bei der Bergstation und bietet den Einstieg in den Downhill-Sport. Viele Kurven und kleinere Sprünge zeichnen diesen Trail aus.

405 99 Jumpline

Die 99 Jumps sind der heilige Gral für Whipper und Styler im Bikepark Schladming. Perfekt gebaute Jumps mit 3 – 8 m Länge bieten massig Airtime.



406 Monster Jumpline

Wem 99 Jumps nicht ausreichen, der kann im Endteil noch auf die Monsterline abbiegen, wo richtig große Booter mit bis zu 12 m warten.

407 Kessler Line

Dieser Trail führt im mittleren Schwierigkeitsgrad durch Wald und Wiesen Richtung Tal, bevor er in die Downtown Line mündet. Viele Kurven, verspielte Wellen und kleine Sprünge zeichnen diesen Trail aus.

408 Fairy Trail

Am neu umgebauten Fairy Trail geht es ab der Mittelstation wie auf der Flowline mit einer einfachen Streckenführung talwärts. Der letzte Abschnitt bis zum Planai Stadion führt über die Landesstraße.

409 Jack Lumber Trail

Dieser Trail ist gespickt mit Offcamber-Wurzelpassagen und Northshore-Elementen. Achtung: Nur für richtige Cracks zu empfehlen, für die auch Drops mit mehr als 1 m Höhe kein Problem darstellen.

410 Worldcup Downhill

Auf dieser Rennstrecke ist man auf den Spuren von Downhill Legenden wie Sam Hill unterwegs. Der mehrmalige Weltmeister kürte Schladming zu seiner Lieblingsstrecke und auch Brendan Fairclough und Josh Bryceland hatten ihren Spaß auf dem #besttrackever.

411 Downtown Line

Die Downtown Line lässt geübte Biker in flottem Tempo den steilen Zielhang der Planai überwinden und endet direkt im Planai Stadion.

Reiteralm Trails

Ohne Ende durchs Gelände.

Die Reiteralm Trails sind perfekt für Einsteiger und Familien geeignet, aber auch Enduro Biker kommen auf den rund 15 km flowigen Singletrails voll auf ihre Kosten. Von blauen Einsteiger-Trails bis zu wurzeligen Enduro Strecken ist sicher für jeden etwas dabei.



66 Route 66

Die „Route 66“, benannt nach der alten Wanderwegnummer, ist ein flowiger Waldweg mit weichem, nadelbedecktem Boden. Nach einer kurzen Forstweg-Passage beginnt ein neu gebauter, schmaler Trailabschnitt mit engeren Anliegerkurven.

100 Eiskar Trail

Direkt an der Bergstation Preunegg Jet beginnt der Eiskar Trail, der sich auch für Einsteiger bestens eignet. Die Strecke ist frei von Hindernissen und Stufen und lädt mit dem flowigen Verlauf dazu ein, die Bremsen offen zu lassen. Nach 300 m auf einem Forstweg, folgt mit dem Schnepfenwald Trail die Fortsetzung der blauen Abfahrt.

101 Buckelwald Trail

Für diesen Shared Trail, der bei der Hochalm startet, wurde ein alter Wanderweg adaptiert. Der abwechslungsreiche Wurzeltrail verläuft durch einen buckeligen Wald, dessen Verlauf gegen Ende etwas steiler und schneller wird.



Event TIPP

»Afterwork-Ride«
16., 23., 30. Juli @ 6. August 2021

- Alle Reiteralm Trails und Seilbahn Preunegg Jet bis 19:00 Uhr geöffnet!
- Spezielles Afterwork-Ride-Ticket
- Bikecenter Reiteralm geöffnet.

Alle Infos zum Event: www.reiteralm.at



102 Schnepfenwald Trail

Die Streckenführung des ersten Abschnittes des Schnepfenwald Trails ist sehr verspielt und besitzt daher einen sehr großen Spaßfaktor für alle Fahrer. Außerdem punktet er mit vielen Wellen, die schnelle Biker überspringen können. Der zweite Abschnitt beginnt nach einer kurzen Fahrt auf der Reiteralmstraße und überzeugt mit seiner sehr abwechslungsreichen, mit Holzelementen bestückten Streckenführung, direkt bis hin zur Preunegg Jet Talstation.

103 Gassl Trail

Ab der Bergstation Preunegg Jet wartet eine 1 km lange und fordernde Auffahrt zum Ausgangspunkt des Gassl Trails. Oben angekommen belohnt ein imposantes Panorama mit direktem Blick zum Dachstein. Querungen unterhalb von Felswänden und enge Kurven lassen das Bikerherz höher schlagen. Wer bei all dem Adrenalin mal durchschnaufen will, dem bietet dieser Panoramatrail einige ganz besondere Fotospots.

104 Hochalm Trail

Der Hochalm Trail überzeugt mit seiner naturnahen Bauweise. Elemente wie Felsplatten und Steine, sowie die natürlichen Kurven machen diese Line zu der idealen Strecke für Trail-Einsteiger die nach den blauen Abschnitten eine neue Herausforderung suchen.

105 Junior Trails

Junge Mountainbike-Freunde werden auf 2 neugebauten Strecken spielerisch auf die weiteren Strecken der Reiteralm Trails vorbereitet. Der Park befindet sich nahe der Bergstation Preunegg Jet und ist von dort aus bestens zu Fuß oder mit dem Bike erreichbar. Ein eigener Verleih bietet Laufräder, Junior-Bikes, bis hin zu Bobby Cars, sowie die nötige Schutzausrüstung an. Mit Hilfe eines Zauberteppichs wird man bequem zurück an den Start gebracht.

Biketickets

+ Bikepark Schladming – 10er Planai Seilbahn
+ Reiteralm Trails – Preunegg Jet Seilbahn

| Sommer 2021 | Erw. | Jgd. | Kind |
|--|---------|----------|----------|
| Kennenlern-Angebot (Einzelfahrt) | € 22,50 | € 22,50 | € 15,- |
| Vormittagskarte (bis 12.30 Uhr) | € 29,50 | € 22,- | € 15,- |
| Ab 11.00 Uhr | € 24,- | € 18,- | € 12,- |
| Nachmittagskarte (ab 12.00 Uhr) | € 32,- | € 24,- | € 16,- |
| Bikeparkeintritt (ohne Seilbahnbenutzung) | € 6,- | € 6,- | € 6,- |
| Tageskarte | € 42,- | € 32,- | € 21,- |
| 2 Tage | € 80,- | € 60,- | € 40,- |
| 3 Tage | € 114,- | € 85,50 | € 57,- |
| Saisonkarte (Bikepark Schladming & Reiteralm Trails) | € 281,- | € 210,50 | € 140,50 |

■ Ermäßigter Preis für Sommercard-Inhaber

Alle Biketickets sind im Bikepark Schladming & bei den Reiteralm Trails gültig.

Jahrgangsbestimmungen

Erwachsen: ab Jahrgang 2002
Jugend: Jahrgänge 2003 bis 2005
Kind: Jahrgänge 2006 bis 2015

Gravity Card

22 Bikeparks | 6 Länder | 1 Ticket

22 Bikedestinationen mit dem perfekten Bikepark und Enduro Strecken-Mix haben Inhaber der Gravity Card in ihrer Tasche. Deutschland, Österreich, Tschechien, Schweiz, Slowenien und Italien stehen auf der Reiseroute für die kommende Saison.

Einmal zahlen und dann so viel shred den, wie du willst – das ist das Motto der Gravity Card!

Betriebszeiten

+ Bikepark Schladming – 10er Planai Seilbahn

Ende Mai bis 3. Oktober 2021 täglich
Vom 7. bis 17. Oktober 2021 von Donnerstag bis Sonntag
Vom 21. Oktober bis 1. November 2021 täglich
☑ 09:00 bis 17:00 Uhr

+ Reiteralm Trails – Preunegg Jet Seilbahn

3. bis 27. Juni 2021 von Freitag bis Sonntag und an Feiertagen
Vom 2. Juli bis 12. September 2021 täglich
Vom 17. September bis 10. Oktober 2021 von Freitag bis Sonntag
☑ 8:45 bis 17:00 Uhr

Achtung

Die Benutzung der gesamten Bikestrecken ist zwischen 18:00 Uhr und 09:00 Uhr ausdrücklich verboten! In dieser Zeit herrscht Jagdbetrieb. Auf allen Trails sind Radanhänger und Kindersitze verboten.

Bikecenter

Standorte:
+ Planet Planai
+ Talstation Preunegg Jet

| Bike-Verleih | ½ Tag | 1 Tag | 2 Tage |
|------------------------|--------|---------|---------|
| E-Bike Fully Erw. | - | € 90,- | € 174,- |
| E-Bike Fully Kind | - | € 55,- | € 107,- |
| E-Bike Erw. | - | € 45,- | € 88,- |
| E-Bike Kind | - | € 29,- | € 57,- |
| Enduro/Downhill Erw. | € 70,- | € 90,- | € 174,- |
| Enduro/Downhill Kind | € 42,- | € 55,- | € 107,- |
| Mountain Bike Hardtail | € 20,- | € 29,- | € 57,- |
| Kids Bike | € 10,- | € 14,50 | € 28,50 |

Equipment-Verleih

| | | | |
|----------------------------------|--------|--------|--------|
| Mountain Bike Helm | € 3,- | € 5,- | € 9,- |
| Knie- od. Ellbogen Protektor | € 5,- | € 8,- | € 16,- |
| Integral Helm od. Protektorweste | € 8,- | € 12,- | € 24,- |
| Safety Set | € 17,- | € 25,- | € 49,- |

Online Buchung vorab empfohlen!
* min. Teilnehmerzahl 5 Personen

Bründl Sports Bikeworld Schladming
Coburgstraße 52, 8970 Schladming – Planai Stadion
Tel. +43 3687 23002 20
www.brundl.at

Bikecenter Reiteralm
Preunegg 70, 8973 Schladming – Preunegg Jet Talstation
Tel. +43 6454 7357 605
www.sport-hauser-kaibling.com

Weitere Servicestelle

Bike Service und Verleih Kessleralm
Dämpferklinik - Planai Mittelstation
Tel. +43 664 88453946

Weitere Verleihstellen Bikes

Sport Tritscher Schladming
Tel. +43 3687 226470

Intersport Bachler Schladming
Tel. +43 3687 23143

Bike Hotels

Egal ob Experten-Tipps für Deine Bike Tour oder perfekt abgestimmte Serviceleistungen – unsere 14 Bike-Hotels sind der perfekte Aufenthaltsort für Dich.



7 Gründe für die Übernachtung in einem Schladming-Dachstein Bike-Hotel:

- Bike-Raum zur sicheren Aufbewahrung
- Waschplatz für Bikes
- Reparaturwerkzeug
- Wäsche- und Trockenservice für Bike-Bekleidung
- Bike-kompetenter Ansprechpartner im Hotel
- Bike-Infoecke im Haus
- Geführte Touren, falls erwünscht

Alle Details zu den Angeboten der Partnerhotels findest Du unter:
www.schladming-dachstein.at/bikehotels

BIKE SCHOOL PEKOLL

RiDE.eXplore.PROGRESS.

Wir sind für Dich da, wenn Du das Mountainbiken auf der neuen Flowline im Bikepark Schladming oder den Reiteralm Trails erlernen willst, deine Kinder eine spannende Zeit in der Bike Area erleben wollen oder Du dein Skill-Level auf der Jumphline verbessern möchtest.

| Kursangebote | Kind | Erw. |
|--|---------|---------|
| Gruppenkurs (2 h) | € 49,- | € 59,- |
| Gruppenkurs (5 h) inkl. Mittagsbetreuung | € 99,- | - |
| 3 Tage Camp | € 269,- | - |
| Gruppenkurs (4 h) | - | € 99,- |
| Privatunterricht (1 h) | - | € 69,- |
| eBike Panorama Gruppentour jeden Donnerstag* | - | € 79,- |
| Bike Fitting / Tuning (1 h) | - | € 69,- |
| 2 Tage Ladies Camp | - | € 199,- |
| 2 Tage E-Bike Days | - | € 199,- |

Alle Preise gelten pro Teilnehmer.
* min. Teilnehmerzahl 5 Personen

Tipp: Das 3-Tagescamp für 8-15 Jährige ist der Hit. Kids haben MegaSPA am Biken (inkl. Mittagsbetreuung). Eltern genießen währenddessen den Bikepark oder die vielen Angebote in der Region!

Bike School Pekoll
Coburgstraße 52, 8970 Schladming - Planai Stadion
Tel. +43 (0)664 1658171
schladming@bikeschoolpekoll.com



Impressum:
Herausgeber Planai-Hochwurzen-Bahnen GmbH & Reiteralm Bergbahnen GmbH & Co.KG
Konzeption, Gestaltung: G.A. Service GmbH, ga-service.at
Fotos: Voitl Photography, Josh Absenger, Gerald Grünwald, Christine Hoflehner, Roland Haschke, Bartek Wolinski/Mondraker, Markus Trattner, Österreich Werbung/Charly Schwarz
Druck: G.A. Service GmbH, ga-service.at
Recherche, Satz- und Druckfehler, Änderungen vorbehalten.

Urlandsregion Schladming-Dachstein
+43 3687 23310
www.schladming-dachstein.at/bike

Täglicher Bike Shuttlebus

4 x täglich von einem Bikevergnügen ins nächste!
Von 02. Juli bis 12. September 2021

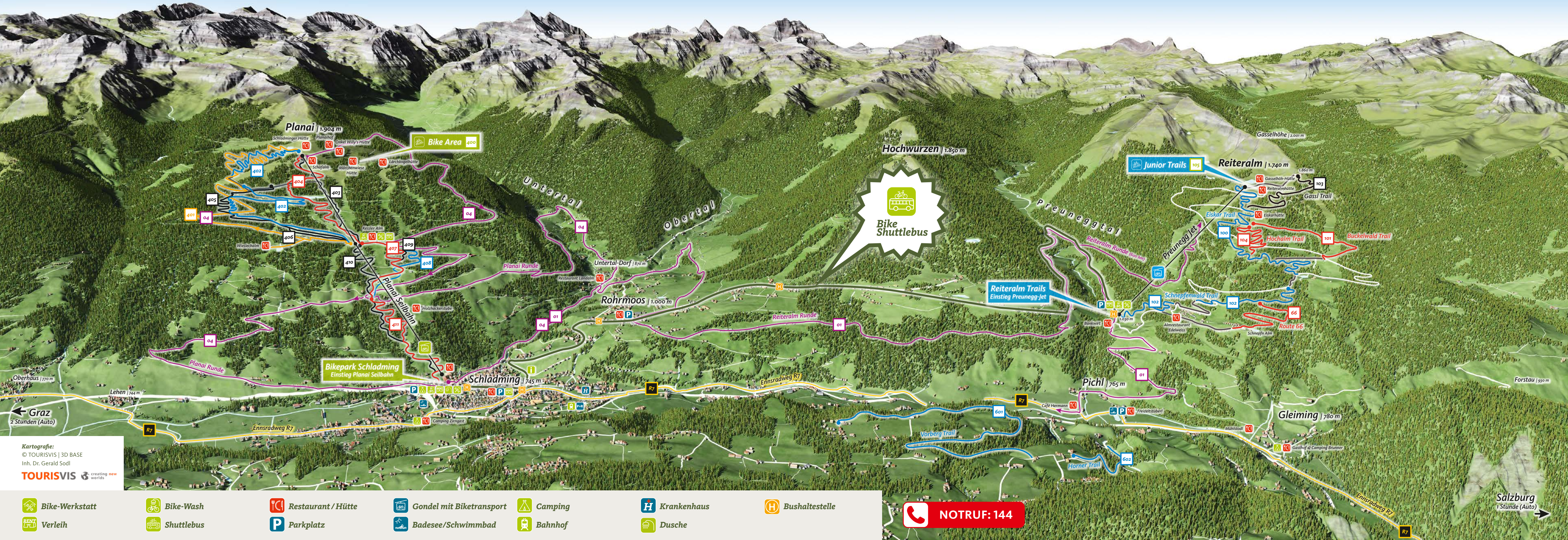
Planet Planai – Rohrmoos – Reiteralm Sommer 2021

| | | | | |
|----------------------------------|-------|-------|-------|-------|
| Schladming Planet Planai | 08:30 | 10:20 | 13:25 | 16:00 |
| Schladming Lendplatz | 08:37 | 10:27 | 13:32 | 16:07 |
| Rohrmoos Dorf (Kreisverkehr) | 08:42 | 10:32 | 13:37 | 16:12 |
| Talstation Gipfelbahn Hochwurzen | 08:50 | 10:40 | 13:45 | 16:20 |
| Reiteralm Preunegg Jet | 09:00 | 10:50 | 13:55 | 16:30 |

Reiteralm – Rohrmoos – Planet Planai Sommer 2021

| | | | | |
|----------------------------------|-------|-------|-------|-------|
| Reiteralm Preunegg Jet | 09:15 | 11:00 | 14:15 | 16:45 |
| Talstation Gipfelbahn Hochwurzen | 09:30 | 11:15 | 14:30 | 17:00 |
| Rohrmoos Dorf (Kreisverkehr) | 09:36 | 11:21 | 14:36 | 17:06 |
| Schladming Lendplatz | 09:41 | 11:26 | 14:41 | 17:11 |
| Schladming Planet Planai | 09:48 | 11:33 | 14:48 | 17:18 |

NOTRUF: 144



Kartografie:
© TOURISVIS | 3D BASE
Inh. Dr. Gerald Sodl
TOURISVIS creating new worlds

- Bike-Werkstatt
- Bike-Wash
- Restaurant / Hütte
- Gondel mit Biketransport
- Camping
- Krankenhaus
- Bushaltestelle
- Verleih
- Shuttlebus
- Parkplatz
- Badesee/Schwimmbad
- Bahnhof
- Dusche

NOTRUF: 144

Salzburg
1 Stunde (Auto)

Bikepark Schladming

Der legendärste Bikepark Österreichs.


- Bike Area**
- Uphill Flow Trail**
- Flowline**
- Pro Downhill**
- Rookie Downhill**
- 99 Jumphline**
- Monster Jumphline**
- Kessler Line**
- Fairy Trail**
- Jack Lumber Trail**
- Worldcup Downhill**
- Downtown Line**

Bike Area – Planai

3 einfache Strecken für Anfänger mit Zauberteppich und Bikeverleih

Wer noch nie in einem Bikepark war oder gezielt an seiner Technik arbeiten möchte, der findet in der Bike Area Planai das richtige Gelände! Alle Kurzsitzschlossenen können im angrenzenden Bikeverleih Fahrräder und Ausrüstung ausborgen.

- Bobby Line**
- Cool Line**
- Rocket Line**



Verbindungsstrecken

Von einem Bikevergnügen ins nächste.

Bike Shuttlebus
(Im Bicketicket inkludiert!)

Zwischen Planet Planai und Preunegg Jet fährt 4x täglich ein Bus mit Anhänger für Bikes. (Busplan siehe Rückseite)

Weitere Infos unter:
www.schladming-dachstein.at/bikebus

01 Reiteralm Runde

↔ 40,3 km ⬆️ 1.270 m

Diese Tour startet beim Planet Planai und führt über den Talbachweg nach Untertal und über das Oberthal nach Rohrmoos Zentrum. Von Rohrmoos führt ein schmaler Forstweg ins Preunegg - nach einem kurzen, flachen Asphaltstück erreicht man die Talstation des Preunegg Jet (18 km und 400 Höhenmeter ab Planet Planai). Ambitionierte Bergauf-Radler biegen kurz vor der Talstation links ab und nehmen die restlichen 700 Hm in Angriff.

04 Planai Runde

↔ 33,25 km ⬆️ 1.140 m

Diese Tour ist die perfekte Alternative zur Bergfahrt mit der Planai Seilbahn. Durch die idyllische Talbachklamm geht es gemütlich ins Untertal und über teils asphaltierte Bergstraßen zur Planai Mittelstation. Von dort aus startet ab der Planai Mittelstation die weitere Auffahrt bei den Uphill Flow Trail (kostenpflichtig) bis zur Planai Bergstation. Hinunter geht es über die Planai Straße.

R7 Ennsradweg

Der Ennsradweg ist die ideale Verbindung von Pichl nach Schladming. Der flache Radweg R7 verläuft neben der Enns autofrei in Richtung Osten.



Die Mountainbike Karte mit herausnehmbaren Kartenblättern ist für Dich da, wenn Du nähere Infos zur Orientierung auf unseren MTB Touren suchst. € 4,-

Schwierigkeitsgrade

Alle Strecken sind im jeweiligen Schwierigkeitsgrad beschildert:

- sehr leichte Strecke**
- technisch leichte Strecke**
- mittelschwere Strecke, technisch anspruchsvoll**
- schwere Strecke, technisch anspruchsvoll**



Weitere Trails

Auch abseits der Trail- und Bikeparks warten Singletrails auf Dich:

601 Vorberg Trail

↔ 3.8 km ⬆️ 190 m ⬆️ 206 m leicht

Dieser flowige Wurzeltrail ist selbst unter einheimischen Bikern ein Geheimtipp. Der Shared Trail verläuft am Rande des Ramsauer Plateaus und bietet daher einen schönen Ausblick auf die Schladminger Tauern.

602 Horner Trail

↔ 1.4 km ⬆️ 215 m leicht

Dieser Shared Trail schließt an den Vorberg Trail an und führt talwärts nach Pichl. Von dort erreichst du über die Asphaltstraße nach 3,7 km und 250 Höhenmeter die Talstation des Preunegg Jet.

Reiteralm Trails

Ohne Ende durchs Gelände.

- Route 66**
- Eiskar Trail**
- Buckelwald Trail**
- Schneppenwald Trail**
- Gassl Trail**
- Hochalm Trail**
- Junior Trails**



Junior Trails

Bikespaß für junge Mountainbike Freunde

- Snake Line**
- Tiger Line**

